

Ça vaut le détour...



► Doudeville «Capitale du lin»

Entre la Côte d'Albâtre et la vallée de la Seine, le Plateau de Caux cultive depuis des siècles une véritable passion pour le lin. Ce territoire, au cœur des échanges européens, a longtemps alimenté les grandes industries textiles, faisant vivre artisans, tisserands et filateurs dès le XVIIIème siècle. Pendant une bonne partie du XIXe siècle, les industries de la laine, du lin et du coton ont conduit le département de la Seine-Maritime à être le premier département français pour le travail du textile.

La ville de Doudeville, seule commune dotée d'une halle aux toiles (devenue aujourd'hui hôtel de ville) accueillait jusque dans les années 70, l'assemblée générale des liniculteurs. Ce rendez-vous professionnel de première importance rassemblait plus d'un millier de liniculteurs, courtiers belges et représentants de l'AGPL (Association Générale des Producteurs de Lin). La ville, que vous pouvez découvrir en suivant son parcours du patrimoine, en a conservé son titre de « Capitale du Lin ».

À Doudeville, et dans les environs, cette tradition s'exprime encore à travers artisans, créateurs et producteurs à retrouver lors de l'événement emblématique de la région « La Fête du Lin ».

Au début de l'été, les champs en fleurs (le matin) offrent un spectacle unique, un océan bleu éphémère.

Durable, innovant et inspirant, le lin incarne ici bien plus qu'une culture : un art de vivre à découvrir au fil des routes cauchoises.

Autour de Doudeville

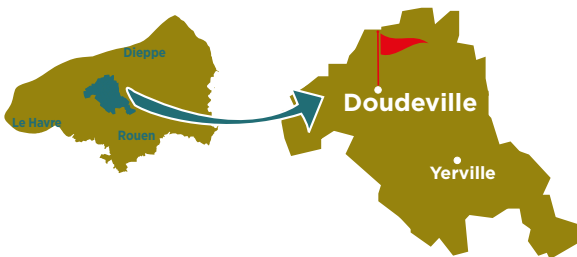
Avec ses terres fertiles, son climat doux et humide, et le savoir-faire de ses agriculteurs, le Pays de Caux est aujourd'hui la première région productrice de lin fibre en Europe. Partez à vélo à la découverte de ce paysage unique, façonné par des siècles de culture du lin. En sillonnant les petites routes de campagne, vous croiserez des champs aux reflets bleutés (en juin), des clos-masures typiques, des villages de caractère et un patrimoine rural préservé. Prenez le temps d'observer, de respirer, de rencontrer... Ici, chaque détour est une invitation à la découverte, entre nature, traditions et savoir-faire local.

INFOS CONSEILS

RENSEIGNEMENTS

Plateau de Caux Tourisme
02 35 95 07 25
tourisme@plateaudecaux.fr
plateaudecaux-normandie-tourisme.fr

Seine-Maritime Attractivité
02 35 12 10 10
contact@sma76.fr
seine-maritime-tourisme.com



Cet itinéraire est inscrit au PDESI (Plan Départemental des Espaces, Sites et Itinéraires). Pour obtenir ce label, une analyse du parcours a été coordonnée par le service des Sports du

Département de la Seine-Maritime sur les plans sécuritaire, réglementaire mais aussi qualitatif (intérêt environnemental, touristique et sportif).

Intérêt local ● Intérêt départemental ●●



EN SEINE-MARITIME
LA BELLE VIE

Plateau de Caux
Communauté de communes




EN SEINE-MARITIME
LA BELLE VIE

Plateau de Caux
Communauté de communes

Communauté de Communes Plateau de Caux Autour de Doudeville

RANDONNÉE EN SEINE-MARITIME



RANDONNÉE À VÉLO



Circuit «Au pays du lin»

Départ : parking rue Colonel Person (D20)
à Doudeville

40 km- 4h ●●●●● Difficulté ●●●●●

Document réalisé par la Communauté de Communes Plateau de Caux avec le concours financier du Département de la Seine-Maritime. © CCPC



Circuit «Au pays du lin»

Départ : parking rue Colonel Person (D20)
à Doudeville

40 km- 4 h Difficulté

Dos au totem, remontez la «rue du Colonel Person» (D20) et prenez la première à droite « Rue du Patis au prêtre ».

Au bout, prenez à droite la «rue Gustave Halu» pour rejoindre la «place du Puits St Jean». Tournez à gauche sur la D149 sur 50m avant de prendre à droite la «rue Savoye Rollin» qui passe derrière l'hôtel de ville. Au bout, prenez en face la «rue Jean Varin». Prenez la 2^{ème} à gauche «Route de Bosc Mare» sur 1.3 km. Dans le hameau, prenez à gauche au carrefour puis à droite pour rejoindre la D89 que vous traversez pour prendre en face la route qui mène à Berville en Caux. Au carrefour, prenez à droite la D67 sur 2.7 km jusqu'à Ouville l'Abbaye.

1 Prenez la D55 sur la droite en direction de Criqueotot sur Ouville sur 1.4 km avant d'emprunter sur la gauche la D220 que vous suivez sur 1.8 km en passant devant l'église et la grotte . Traversez la D88 et la D253 pour continuer pendant 1.7 km sur la D220 «Route de Beaumont» avant de prendre à droite la «rue du Bois Tillant» que vous suivez, toujours tout droit, jusqu'à Grémonville .

2 Vous traverserez la D20 pour la suivre sur la gauche pendant 350m (un cheminement goudronné est accessible pour la sortie du village) avant de prendre à droite et passer sous la voie ferrée et prendre à gauche la «rue du petit pont». Au bout, suivez à droite la «route de Cotte Cotte» pour rejoindre la D55 que vous empruntez sur la gauche sur 850m avant de tourner à droite en direction d'Etoutteville. Prenez la 1^{ère} à droite pour traverser le hameau du Taillis et passer devant le château de Plain Bosc et son colombier . Continuez tout droit pour traverser la D27 et prendre en face la «rue des pensées». Au bout, prenez à droite la D37 et à 250m à gauche en direction d'Etainnemare. à 150m du circuit).

En arrivant à Etainnemare, prenez à droite avant de suivre la «rue de la chapelle Saint Cosme» en direction d'Hautot saint Sulpice.

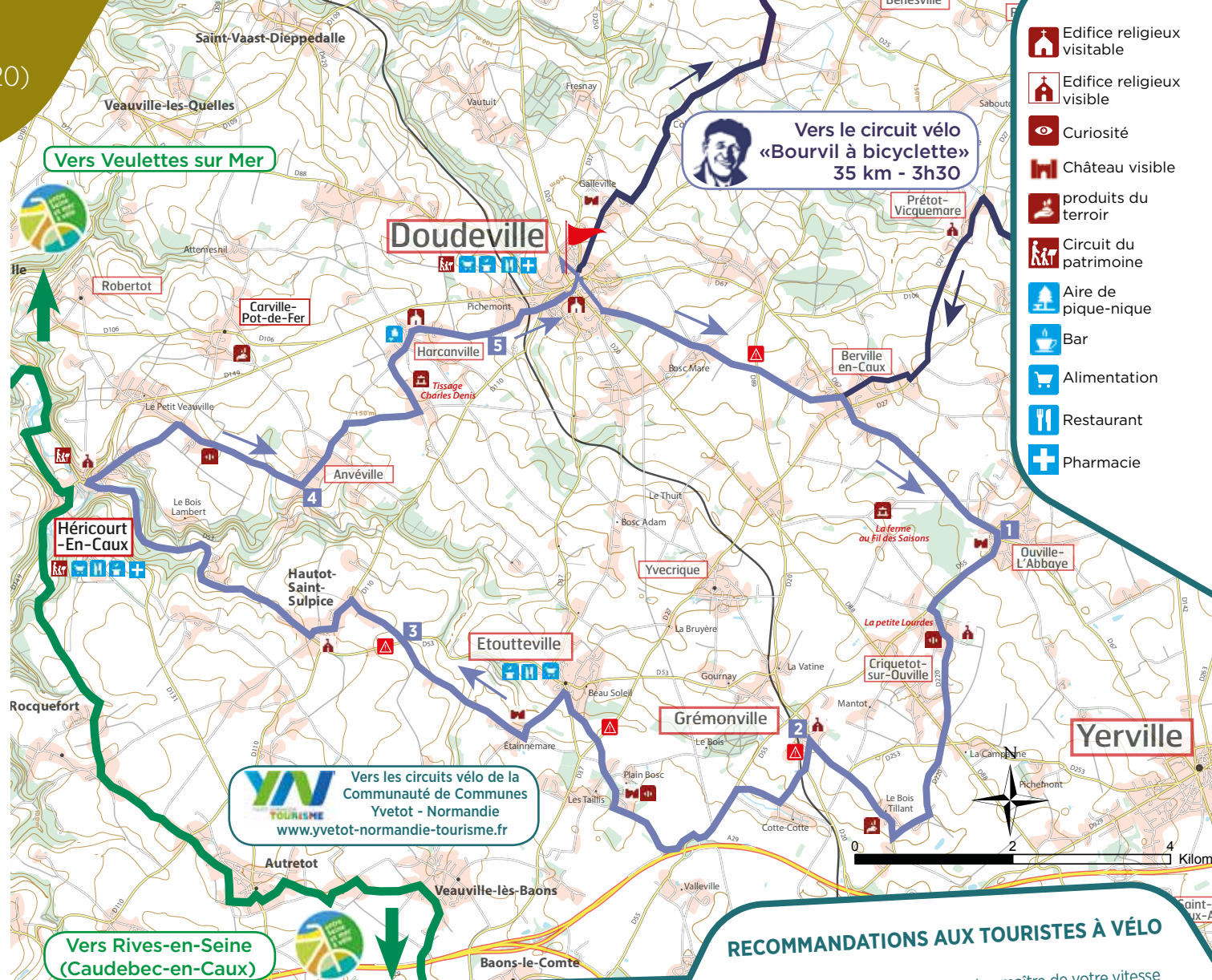
3 Après 1.9km, traversez la D53 pour suivre la «rue de l'orée des bois». Au bout, prenez à gauche pour découvrir Hautot-Saint-Sulpice et rejoindre après l'église la D53 que vous empruntez à droite pour descendre dans la vallée de la Durdent jusqu'à Héricourt-en-Caux à 4 km.

Au bout, prenez sur la droite la D131 pour rejoindre la place de la mairie d'Héricourt où commerces circuits du patrimoine vous accueillent. Prendre à droite la D149 (direction Doudeville) et à 50m à droite la «rue du Bercail» pour remonter sur le plateau avec une bonne côte de 500m et continuer tout droit jusqu'au hameau du Petit Veauville. Au stop, prenez à droite et continuez tout droit, en passant devant un magnifique colombier dodécagonal pendant 1.8km pour rejoindre Anvéville.

4 En arrivant à Anvéville, prendre à gauche et continuer toujours tout droit jusqu'à la sortie du village. Au niveau du calvaire, prendre à droite la «route de Quiévremont». Au carrefour, prendre à gauche pour traverser le hameau.

Au bout, prendre à droite la «rue de la forge» et continuer jusqu'au carrefour de la mairie d'Harcenville. Prendre à droite et aussitôt à gauche pour prendre la «rue de l'église» . Empruntez ensuite la 2^{ème} à droite «rue des Faubourgs» pendant 1.2 km pour rejoindre le hameau de Pichemont.

5 Au carrefour, prenez en face la «route de Pichemont» puis la 1^{ère} à droite «rue du petit pont» pour passer sous la voie ferrée. Au stop, traversez la D110 pour prendre en face la «rue Andrieu et fils» que vous poursuivrez en traversant la «rue des prés» vers l'église de Doudeville . Au bout de la rue prendre à gauche. Traversez la D20 sur la gauche et prenez la 1^{ère} à droite «rue Carnot» jusqu'au carrefour du «puits St Jean». Traversez en face «rue Gustave Halu» (D37) puis prenez la 1^{ère} à droite «rue du Patis aux prêtres» et rejoignez au bout sur votre gauche le point de départ.



Vers Veulettes sur Mer

Vers Rives-en-Seine (Caudebec-en-Caux)

Vers le circuit vélo «Bourvil à bicyclette»
35 km - 3h30

Vers les circuits vélo de la Communauté de Communes Yvetot - Normandie
www.yvetot-normandie-tourisme.fr

Le drapeau sur la carte indique le point de départ.
Vous y trouverez un panneau où figurent toutes les informations relatives à l'offre cyclotouristique du Plateau de Caux.
Pour parcourir ce circuit, suivez les indications du topoguide et le balisage correspondant.

Balisage du circuit :



- Edifice religieux visitable
- Edifice religieux visible
- Curiosité
- Château visible
- produits du terroir
- Circuit du patrimoine
- Aire de pique-nique
- Bar
- Alimentation
- Restaurant
- Pharmacie

RECOMMANDATIONS AUX TOURISTES À VÉLO

- ▶ Ne surestimez pas vos capacités et restez maître de votre vitesse
- ▶ Contrôlez l'état de votre vélo et prévoyez des accessoires de réparation
- ▶ Si vous partez seul, laissez votre itinéraire à votre entourage
- ▶ Le port du casque est fortement recommandé
- ▶ Empruntez les routes balisées et respectez le sens des itinéraires
- ▶ Attention aux croisements avec d'autres randonneurs (piétons, cavaliers, VTT) ou véhicules motorisés
- ▶ Prévoyez du ravitaillement et ne jetez rien, emportez vos déchets
- ▶ Respectez la nature, les cultures, les animaux
- ▶ Ne pénétrez pas dans les propriétés privées
- ▶ En période de chasse, soyez prudents

Fond de carte ©JB Carto 2022 - www.jbcarto.com